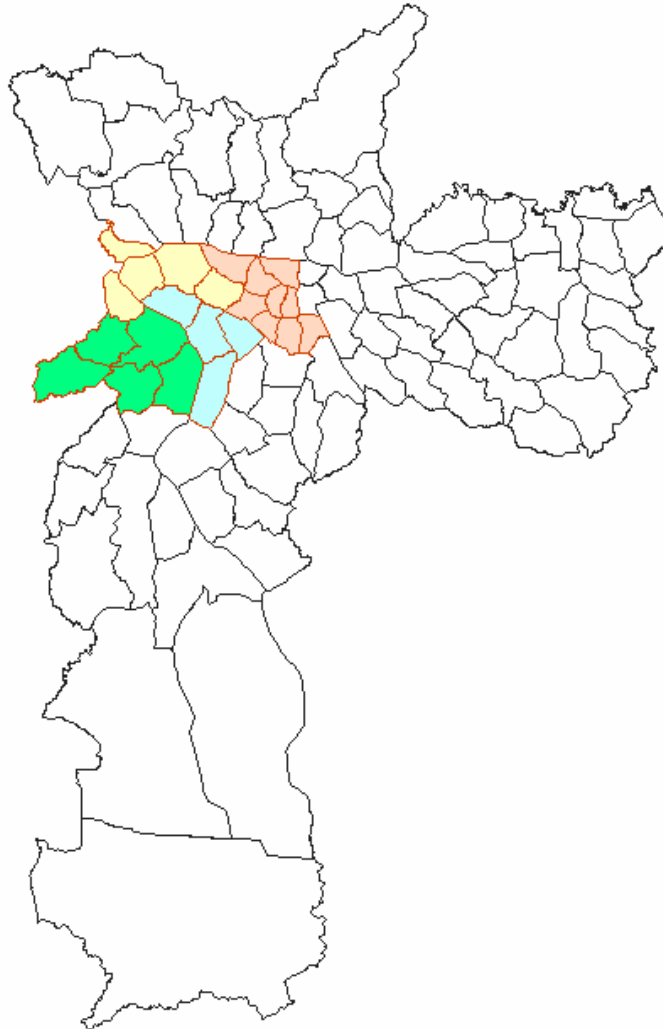
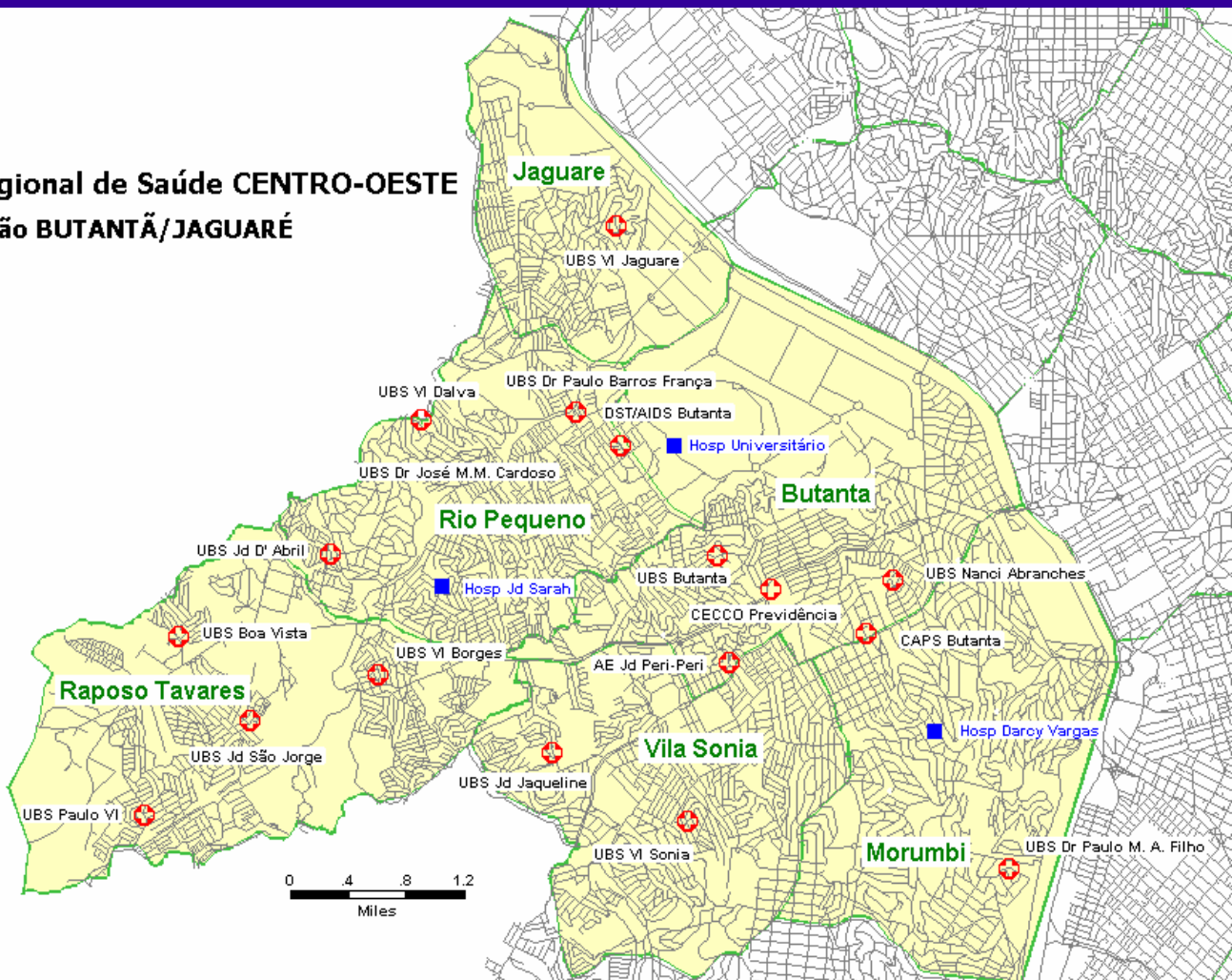


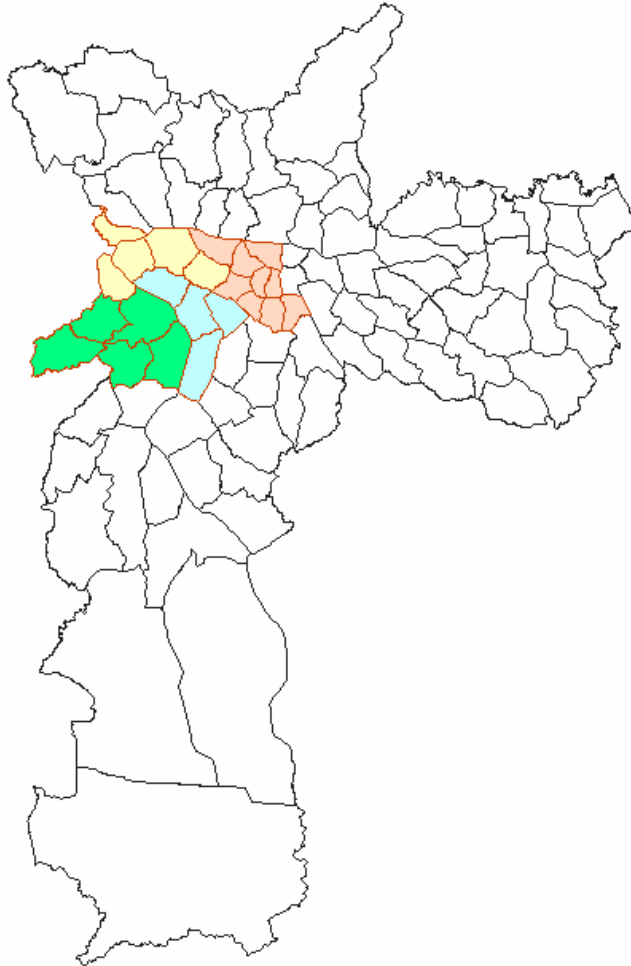
COORDENADORIA REGIONAL DE SAÚDE CENTRO-OESTE



Coordenadoria Regional de Saúde CENTRO-OESTE
Micro Região BUTANTÃ/JAGUARÉ



DADOS DEMOGRÁFICOS



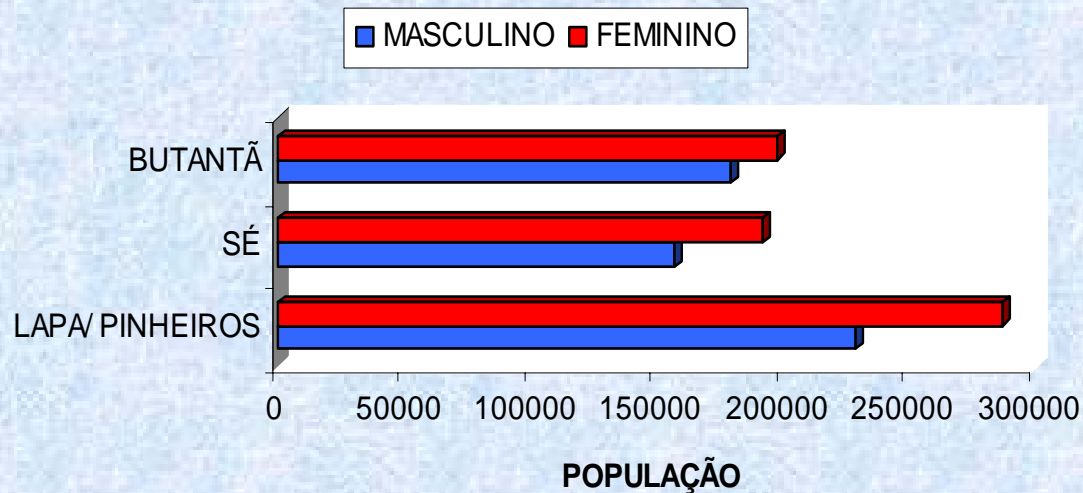
COORDENADORIA REGIONAL DE SAÚDE CENTRO-OESTE

POPULAÇÃO RESIDENTE POR SEXO, SEGUNDO SUPERVISÃO DE ÁREA, 2004.

SUPERVISÃO	MASCULINO	FEMININO	TOTAL
LAPA/PINHEIROS	229160	287916	517076
SÉ	157400	192413	349813
BUTANTÃ	179390	198177	377567
TOTAL	565950	678506	1244456

FONTE: SEADE

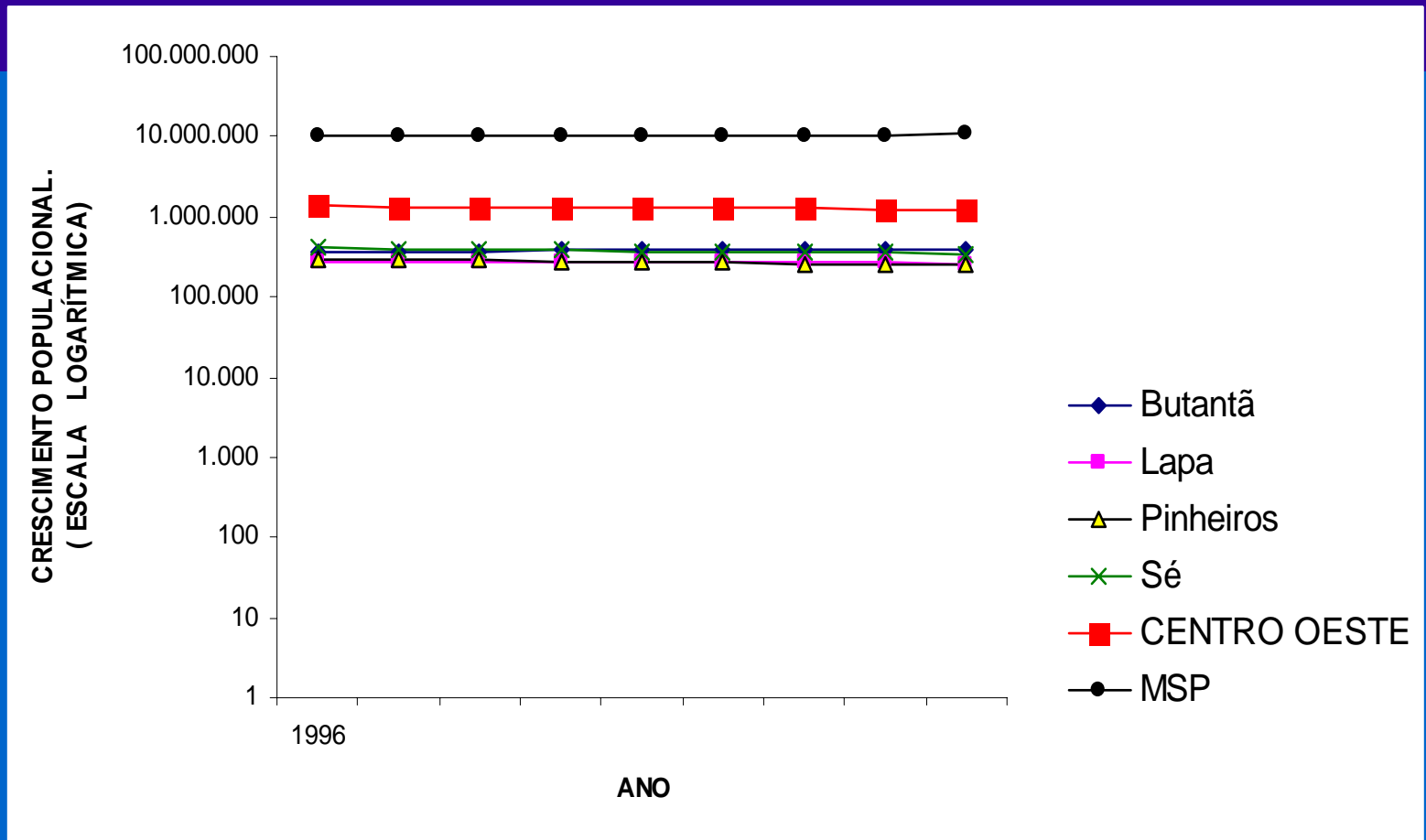
POPULAÇÃO POR SEXO, SEGUNDO SUPERVISÃO DE ÁREA DE RESIDÊNCIA, 2004



FONTE: SEADE

COORDENADORIA REGIONAL DE SAÚDE CENTRO-OESTE COMPARAÇÃO DA ESTIMATIVA DO CRESCIMENTO POPULACIONAL

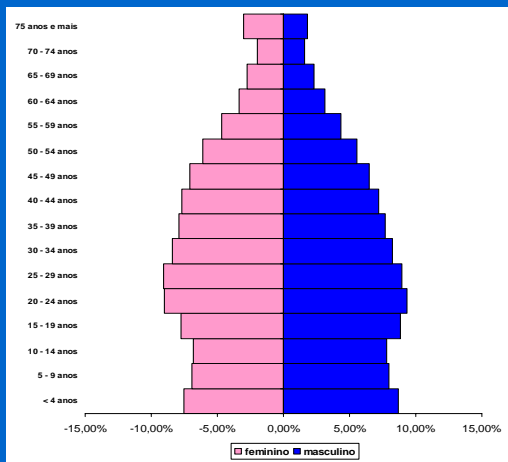
1996 A 2004



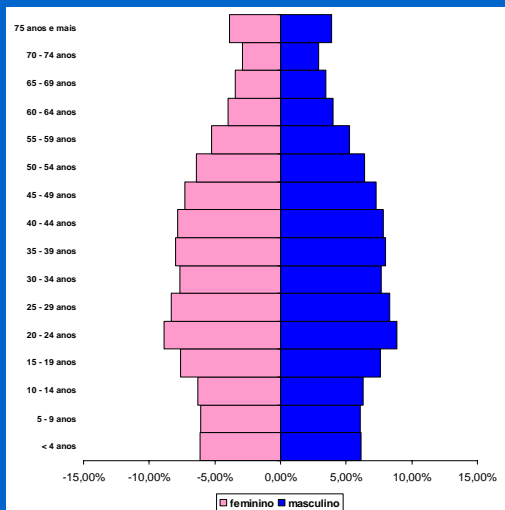
COORDENADORIA REGIONAL DE SAÚDE CENTRO-OESTE

PIRÂMIDE POPULACIONAL POR SUBPREFEITURA, 2004

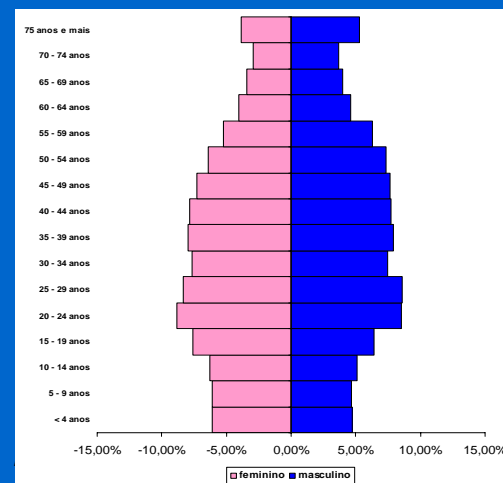
BUTANTÃ



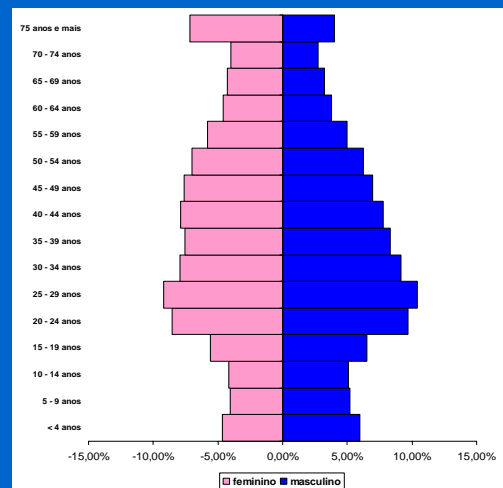
PINHEIROS



LAPA



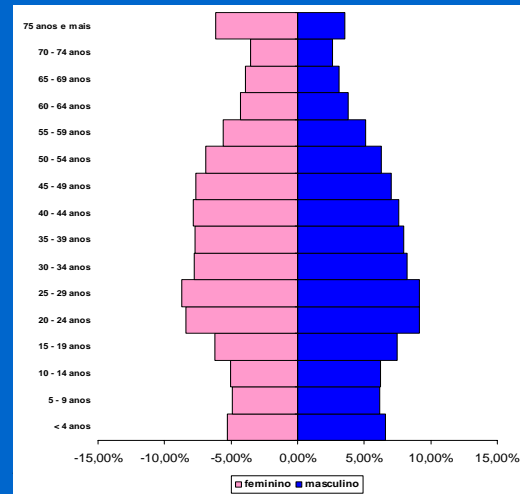
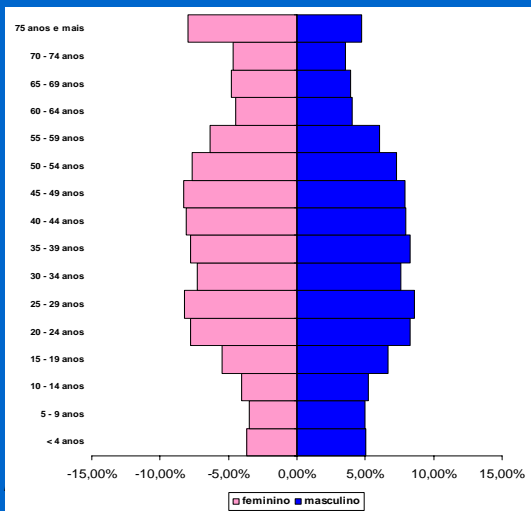
SE



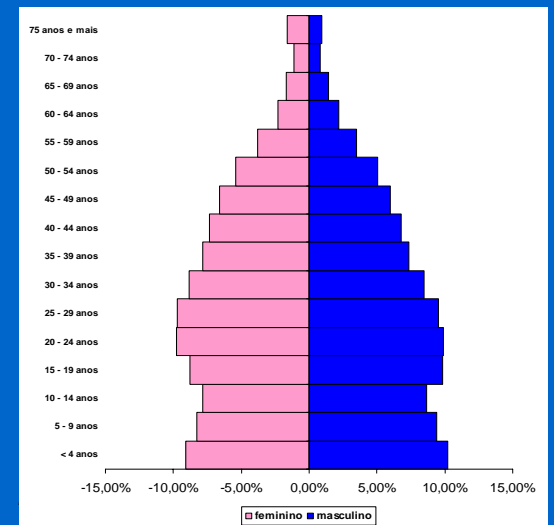
PIRÂMIDE POPULACIONAL, 2004

REGIÃO CENTRO-OESTE

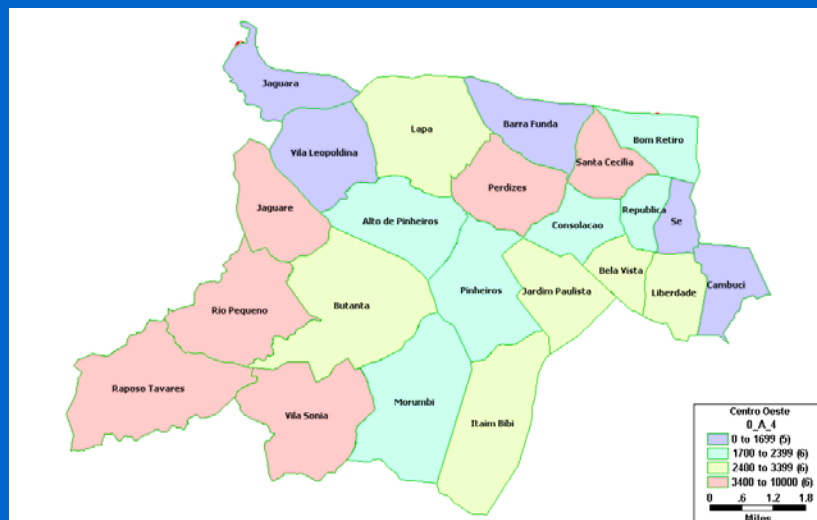
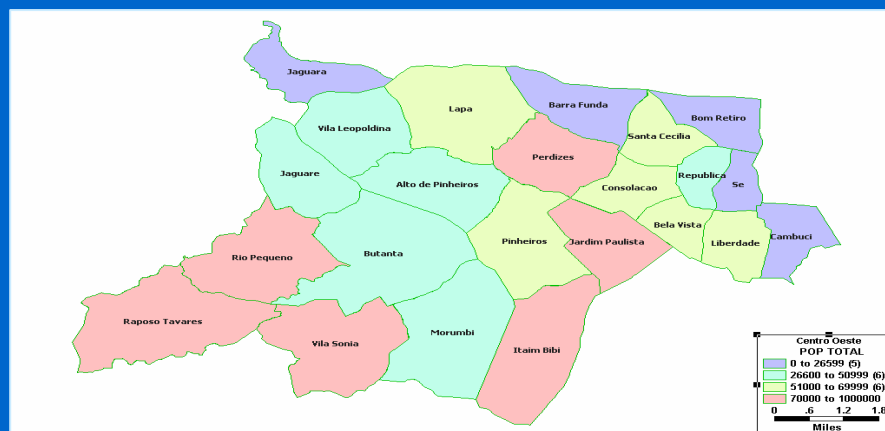
D.A. ITAIM BIBI



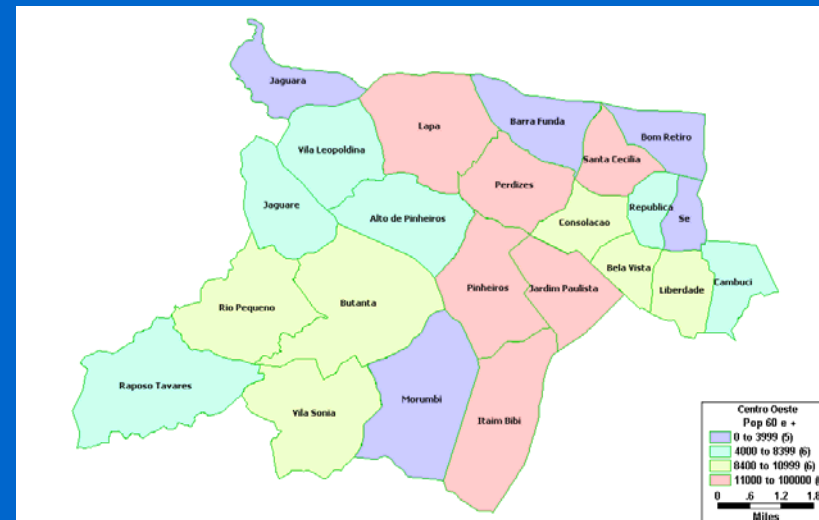
D.A. RAPOSO TAVARES



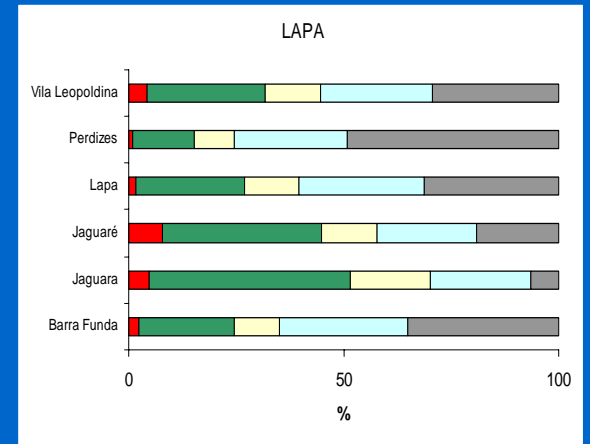
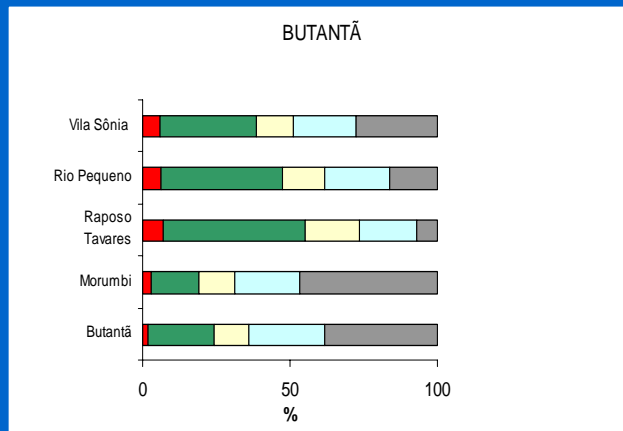
POPULAÇÃO GERAL



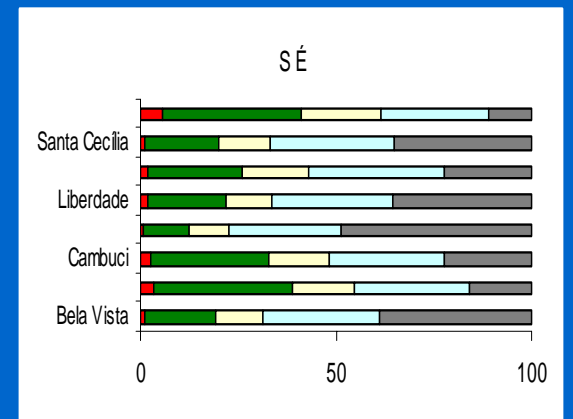
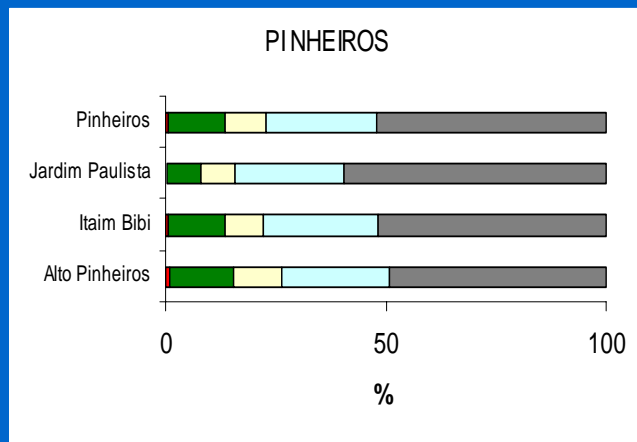
POPULAÇÃO < 4 ANOS



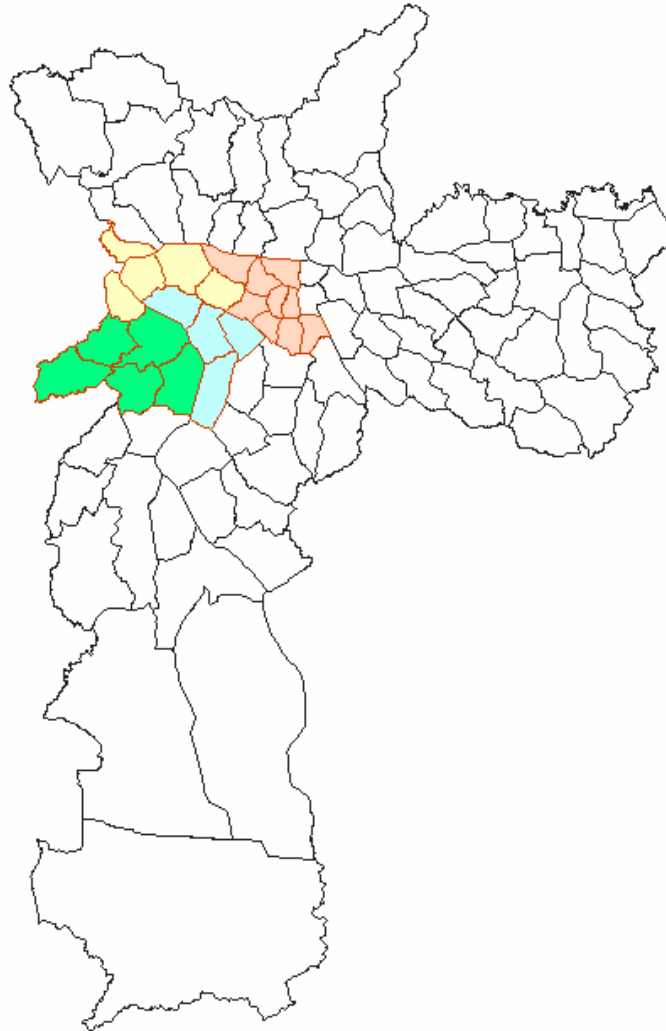
POPULAÇÃO > 60 ANOS



SEM INSTRUÇÃO
 1º GRAU INCOMPLETO
 1º GRAU COMPLETO OU 2º GRAU INCOMPLETO
 2º GRAU COMPLETO OU SUPERIOR INCOMPLETO
 SUPERIOR COMPLETO



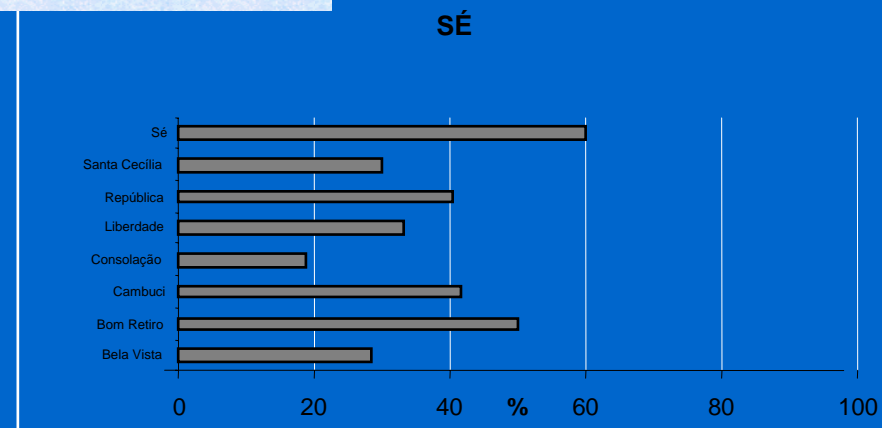
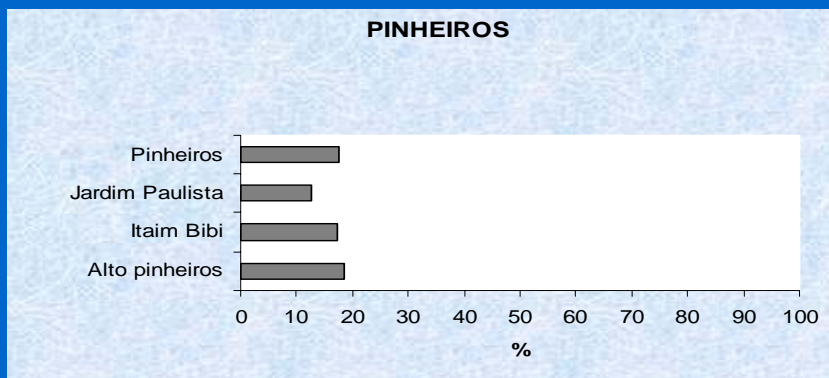
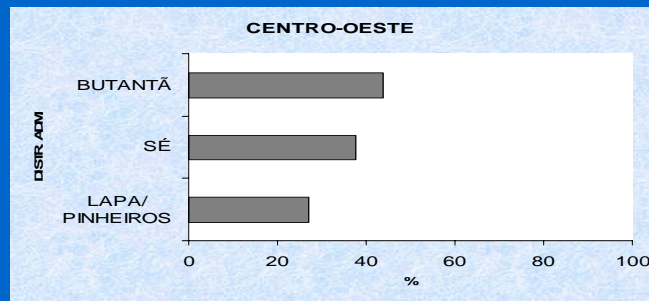
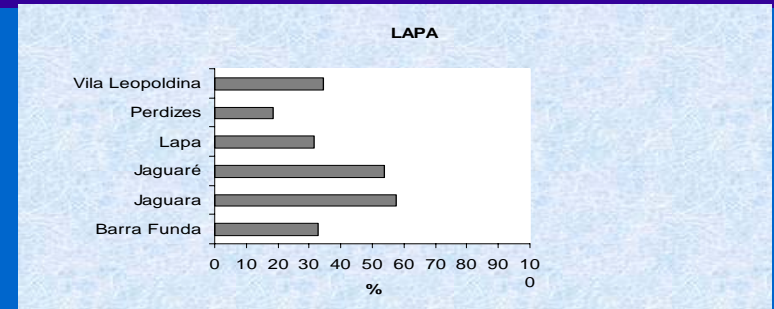
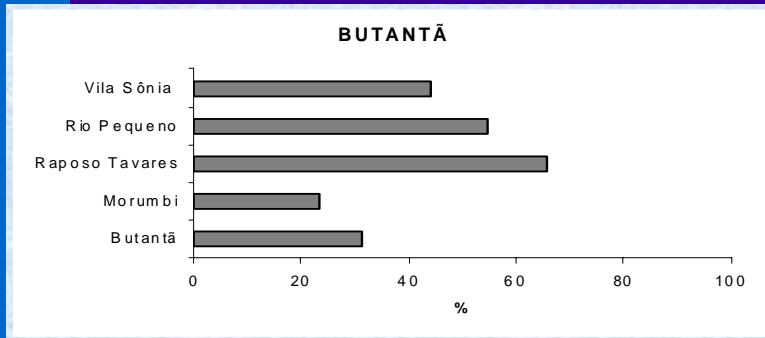
DADOS SÓCIO ECONOMICOS



Renda (salários mínimos) - Distritos Administrativos	
Distritos Administrativos	% dos chefes que ganham até 5 salários mínimos
Raposo Tavares	65,71
Sé	59,81
Jaguara	57,65
Rio Pequeno	54,56
Jaguaré	53,64
Bom Retiro	50,08
Vila Sônia	44,02
Cambuci	41,51
República	40,25
Vila Leopoldina	34,35
Liberdade	32,97
Barra Funda	32,77
Lapa	31,4
Butantã	31,35
Santa Cecília	29,75
Bela Vista	28,21
Morumbi	23,2
Consolação	18,59
Alto Pinheiros	18,47
Perdizes	18,32
Pinheiros	17,51
Itaim Bibi	17,19
Jardim Paulista	12,5

COORDENADORIA REGIONAL DE SAÚDE CENTRO-OESTE

% chefes de família que ganham até 5 salários mínimos - SUBPREFEITURAS

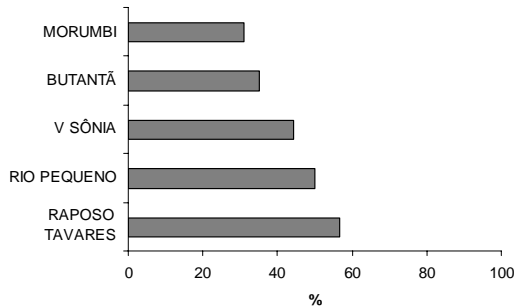


COORDENADORIA REGIONAL DE SAÚDE CENTRO-OESTE

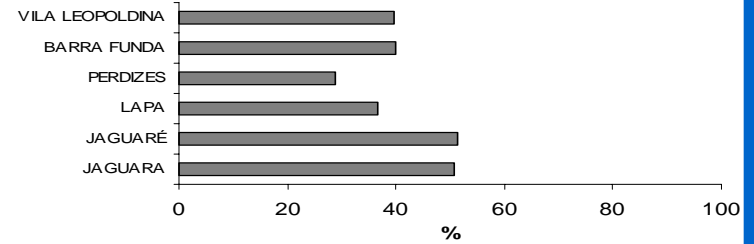
% POPULAÇÃO EXCLUSIVAMENTE SUS

SUBPREFEITURAS

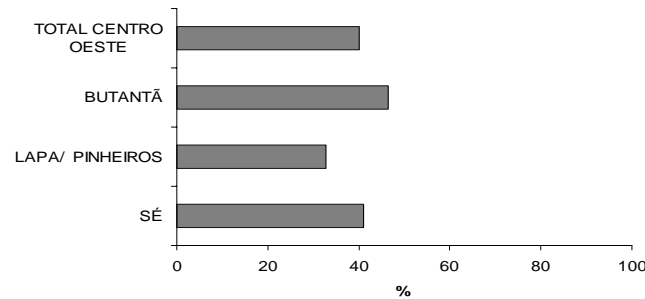
BUTANTÃ



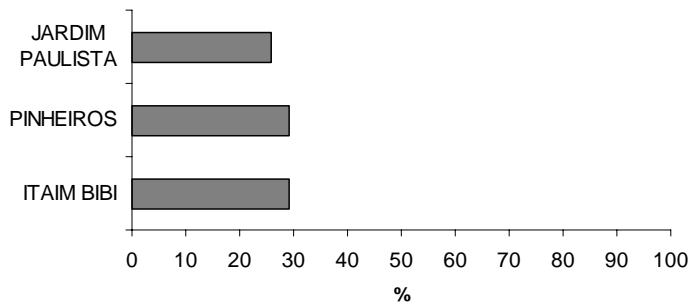
LAPA



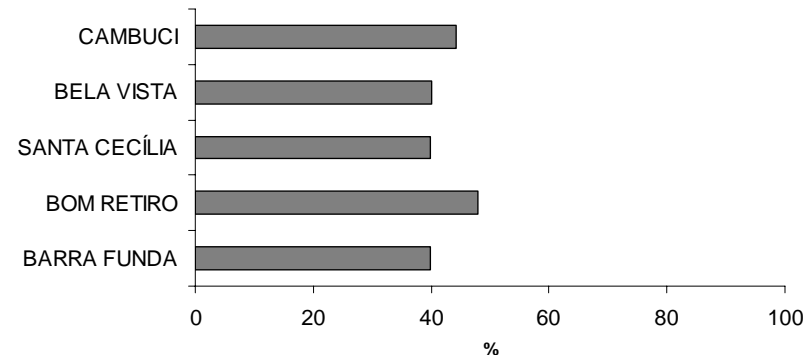
CENTRO-OESTE



PINHEIROS



SÉ



FAVELAS



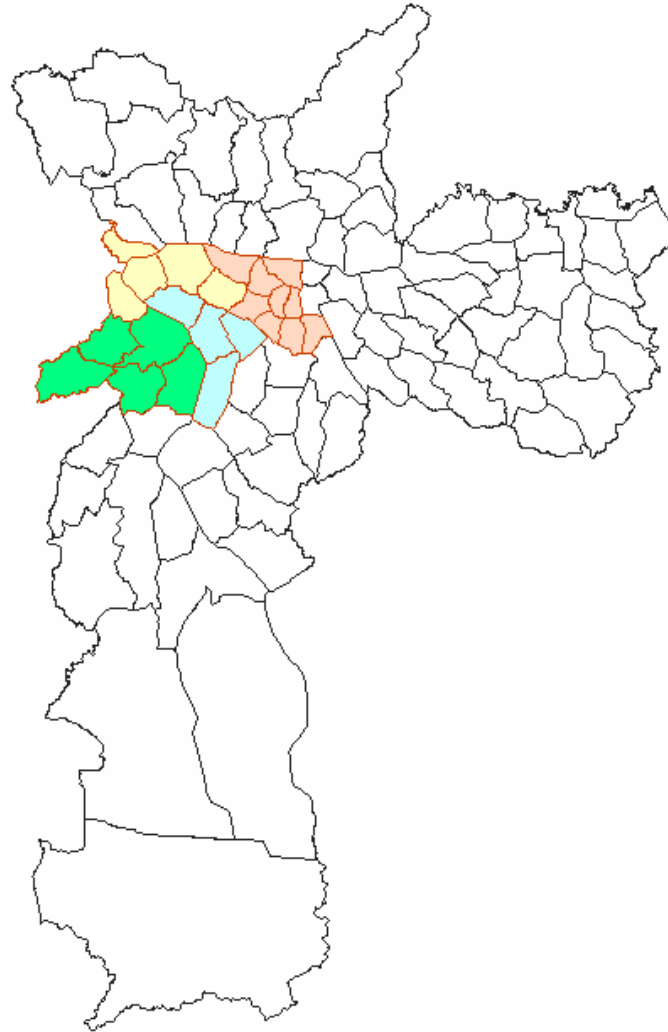
Número de favelas	81	2.018	
População favelada	49.448		1.160.590
% População em favelas	13,1		11,12
Cresc. pop. favelada (%)	0,52		2,97

Fonte: SEHAB PMSP e PRODAM
Base Cartográfica digital das favelas do MSP 2000.

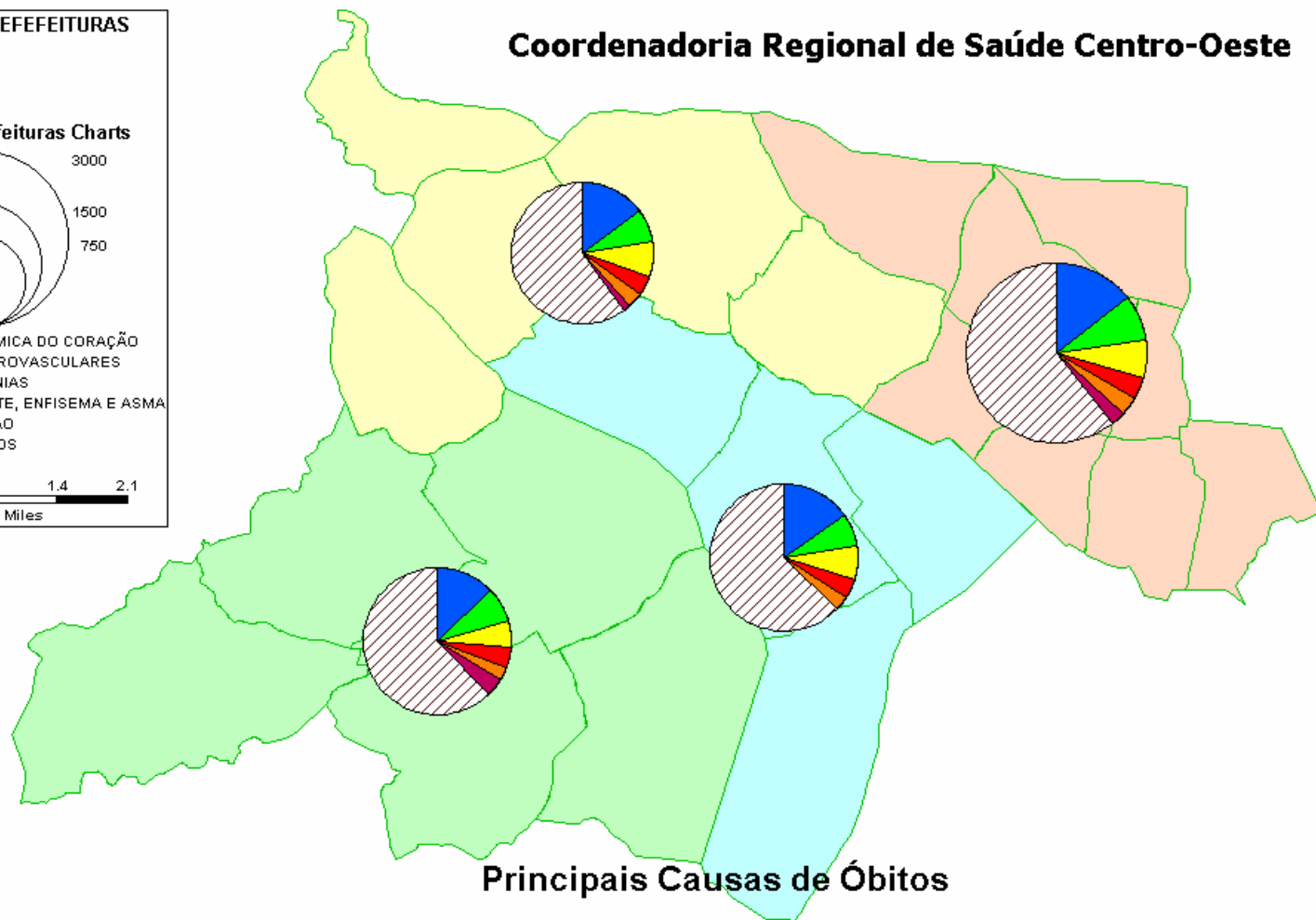
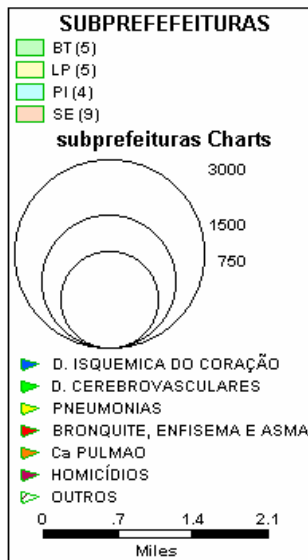
Butantã

MSP

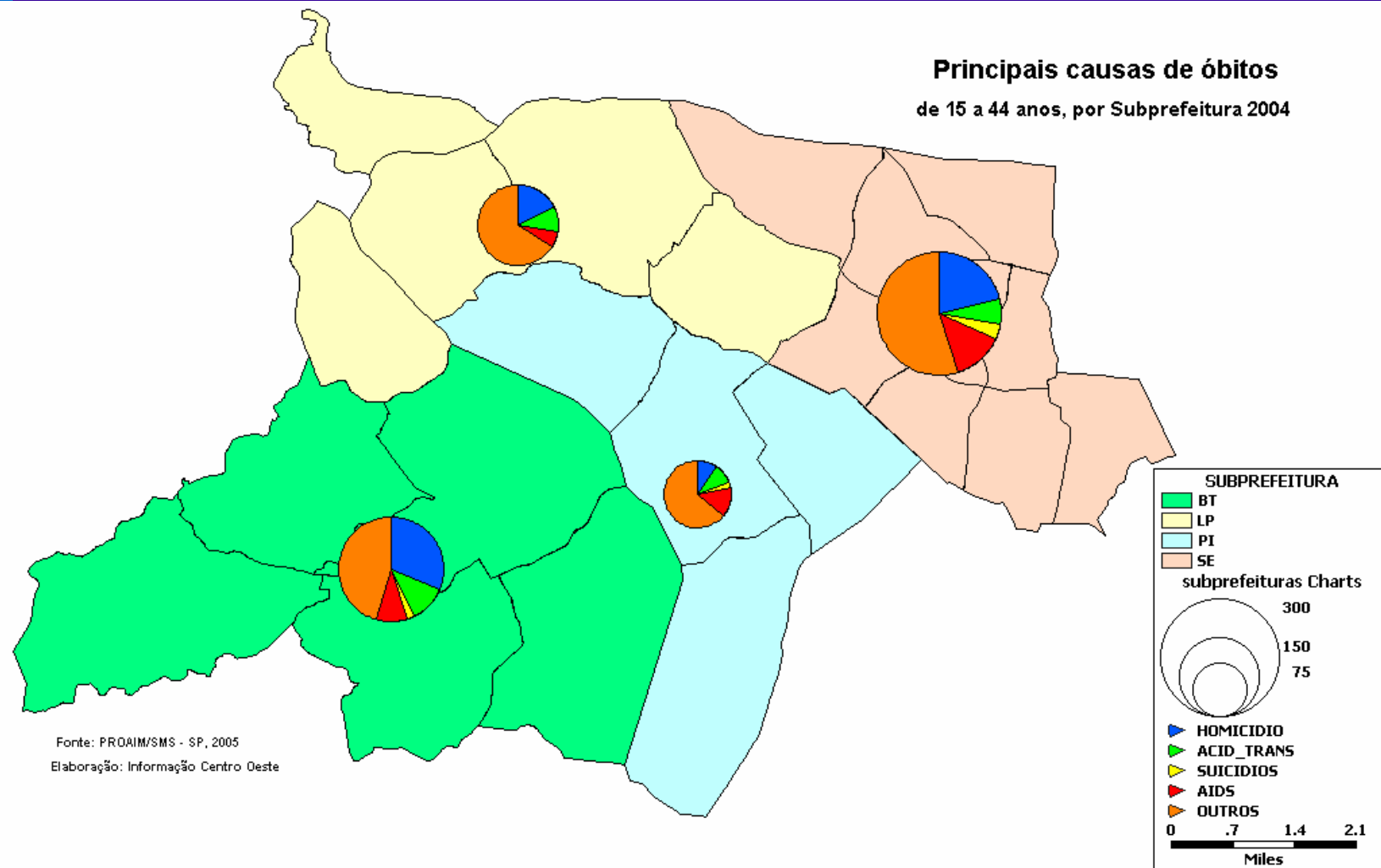
PERFIL DE SAÚDE



Coordenadoria Regional de Saúde Centro-Oeste

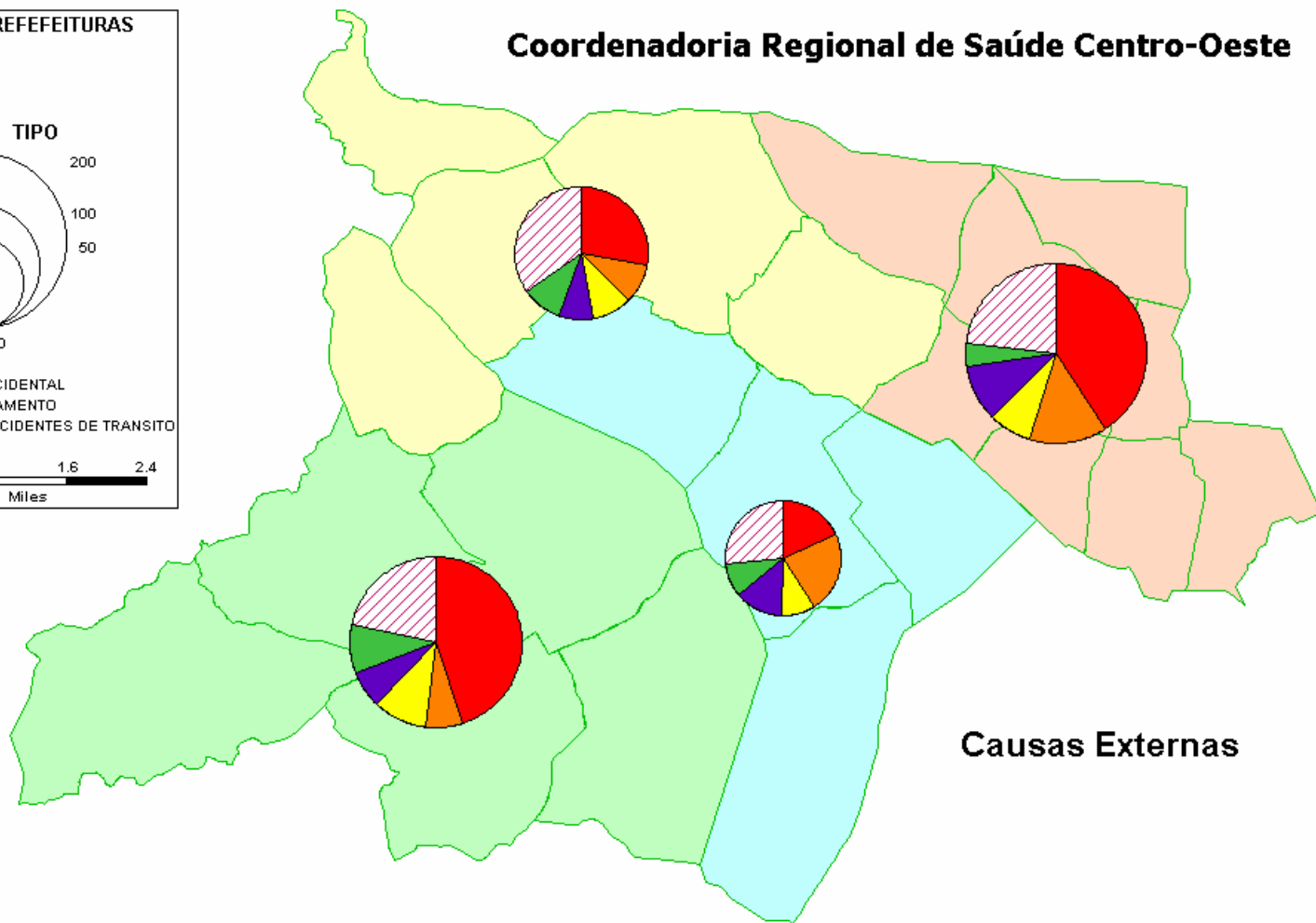
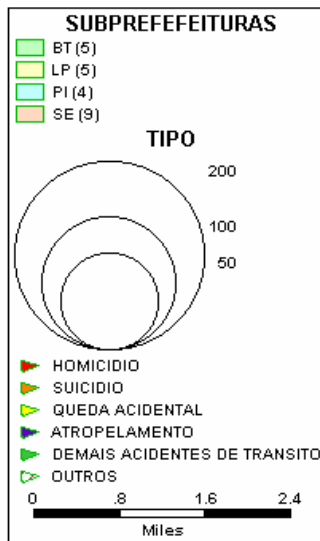


Principais causas de óbitos de 15 a 44 anos, por Subprefeitura 2004



Fonte: PROAIM/SMS - SP, 2005
Elaboração: Informação Centro Oeste

Coordenadoria Regional de Saúde Centro-Oeste

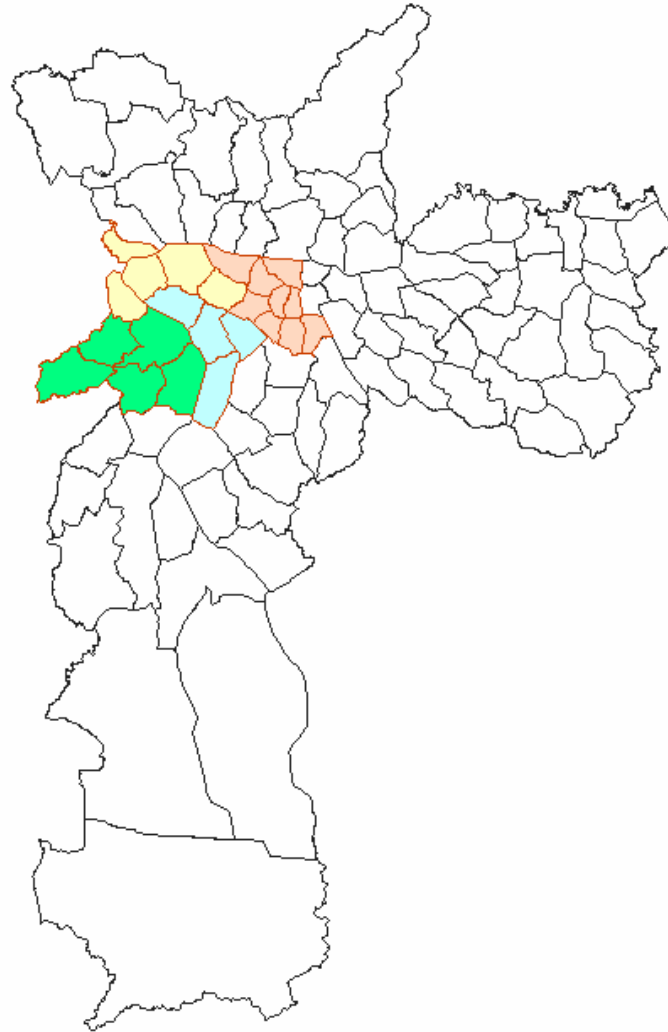


PREFEITURA DO MUNICÍPIO DE SÃO PAULO
Coordenadoria Regional de Saúde Centro Oeste - Supervisão Técnica de Saúde
Butantã

1ª CAUSA DE MORTE	BUTANTÃ	CENTRO OESTE
D. Isquemica Coração	267	1285
2ª CAUSA DE MORTE		
D.Cérebrovasculares	169	694
3ª CAUSA DE MORTE		
Pneumonias	120	624
4ª CAUSA DE MORTE		
Bronq,enfisema,asma	97	384
5ª CAUSA DE MORTE		
CA Pulmão	0	286
Homicídios	77	0

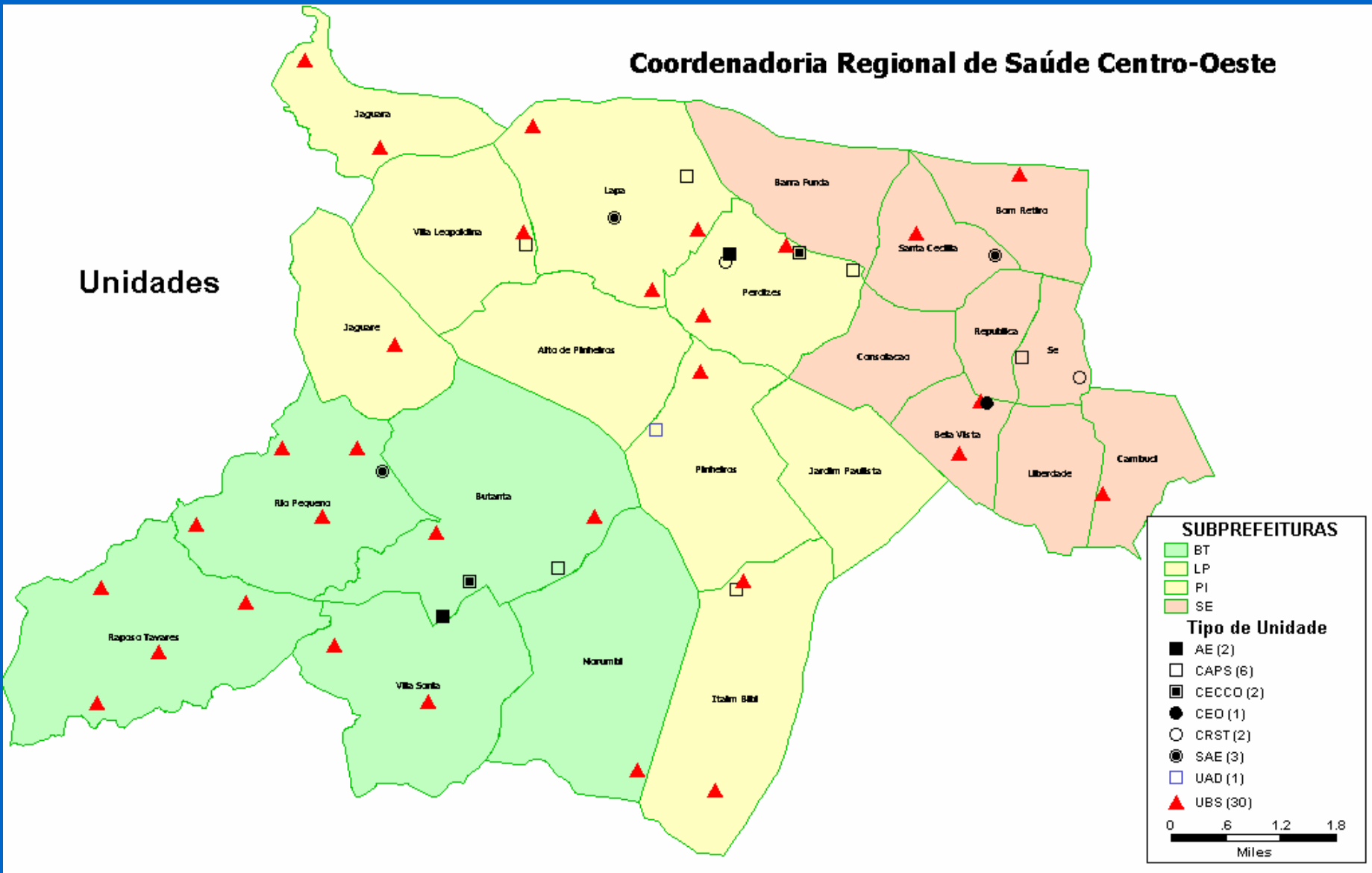
Fonte: Estimativa Pop. Realizada pela Fundação SEADE

EQUIPAMENTOS DE SAÚDE



Coordenadoria Regional de Saúde Centro-Oeste

Unidades

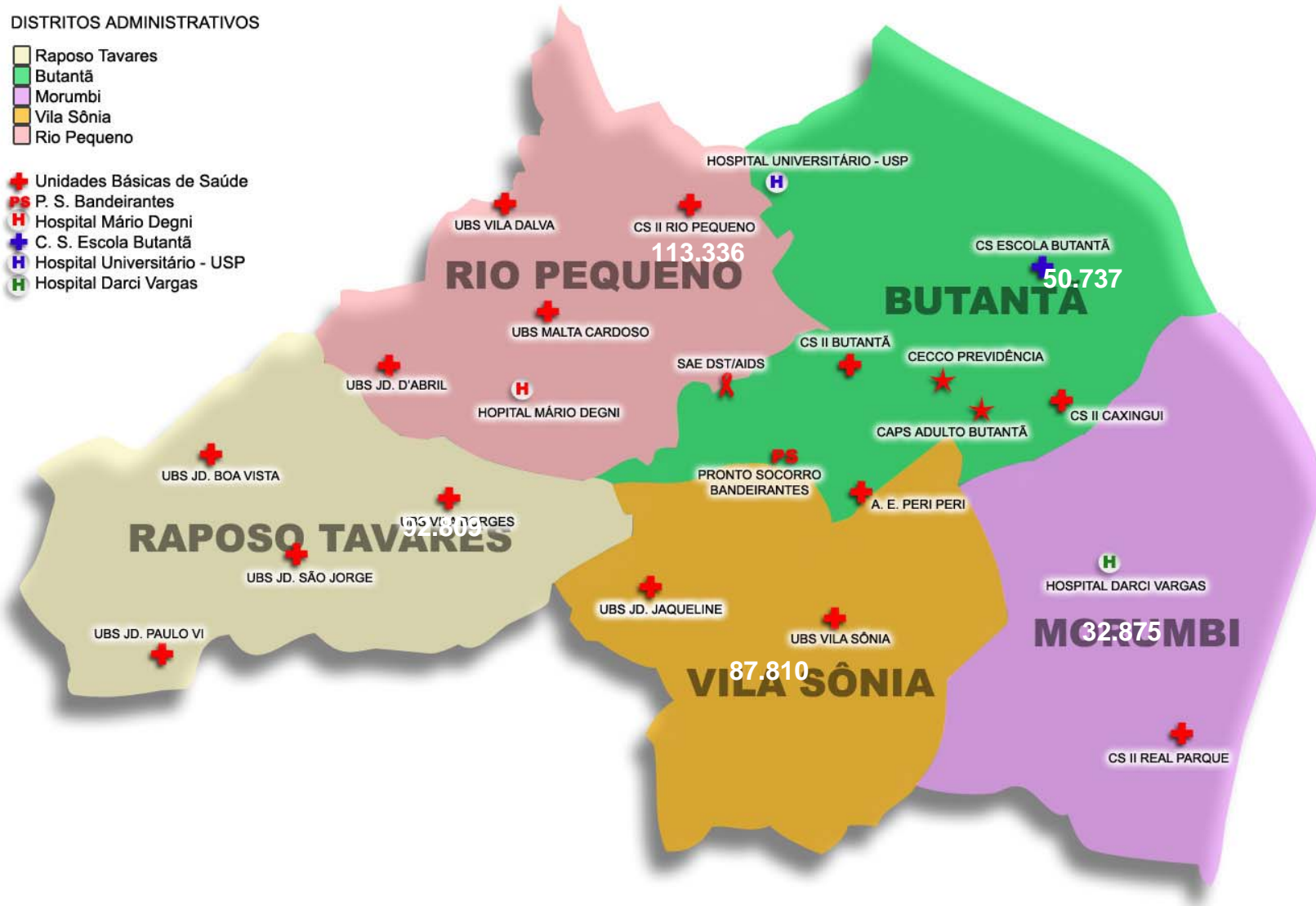


Unidades de Saúde, e população* por Distrito Administrativo, Supervisão de Saúde Butantã.

DISTRITOS ADMINISTRATIVOS

- Raposo Tavares
- Butantã
- Morumbi
- Vila Sônia
- Rio Pequeno

- + Unidades Básicas de Saúde
- PS P. S. Bandeirantes
- H Hospital Mário Degni
- + C. S. Escola Butantã
- H Hospital Universitário - USP
- H Hospital Darci Vargas



SERVIÇOS DE SAÚDE PÚBLICOS DA ÁREA

Unidades Básicas de Saúde (UBS) - 14

- 1 estadual - USP
- 1 UBS + Centro Referência de Saúde da Mulher

Unidades Especializadas - 3

- Centro de Atenção Psicossocial (CAPS)
- Centro de Convivência (CECCO)
- Ambulatório de Especialidades Jardim Peri-Peri

Hospitais e Pronto Socorros :

- Hospital Mario Degni (Autarquia Municipal)
- Pronto Socorro Bandeirantes (Autarquia Municipal)
- Hospital Universitário (USP)
- Hospital Infantil Darcy Vargas (Estadual)

COORDENADORIA REGIONAL DE SAÚDE CENTRO-OESTE
POPULAÇÃO DE ABRANGÊNCIA, 2004

BUTANTÃ	
RAPOSO TAVARES	90.649
UBS Jd Boa Vista	15.391
UBS V Borges	25.259
UBS Jd São Jorge	24.840
UBS Paulo VI	25.159
RIO PEQUENO	91.201
UBS Jd D´Abril	13.044
UBS José Malta Cardoso	36.620
UBS V Dalva	16.305
UBS Rio Pequeno	25.232
V SÔNIA	85.206
UBS Jd Jaqueline	33.057
UBS V Sônia	52.149
BUTANTÃ	91.461
CSE Samuel B Pessoa	40.281
UBS Butantã	23.323
UBS Caxingui	27.857
MORUMBI	19.059
UBS Real Parque	19.059
TOTAL	377.576

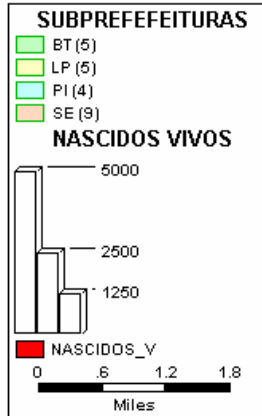
Relação Unidades Básicas e estimativa de População Residente em cada área de abrangência , por DA, 2004

DA	POPULAÇÃO TOTAL	Nº. UBS	RELAÇÃO UBS / POPULAÇÃO
Butantã	50.737	3	1 / 16.912
Morumbi	32.875	1	1 / 32.875
R. Tavares	92.809	4	1 / 23.212
Rio Pequeno	113.336	4	1 / 28.334
Vila Sônia	87.810	2	1 / 43.905
TOTAL	377.567	14	1 / 26.990

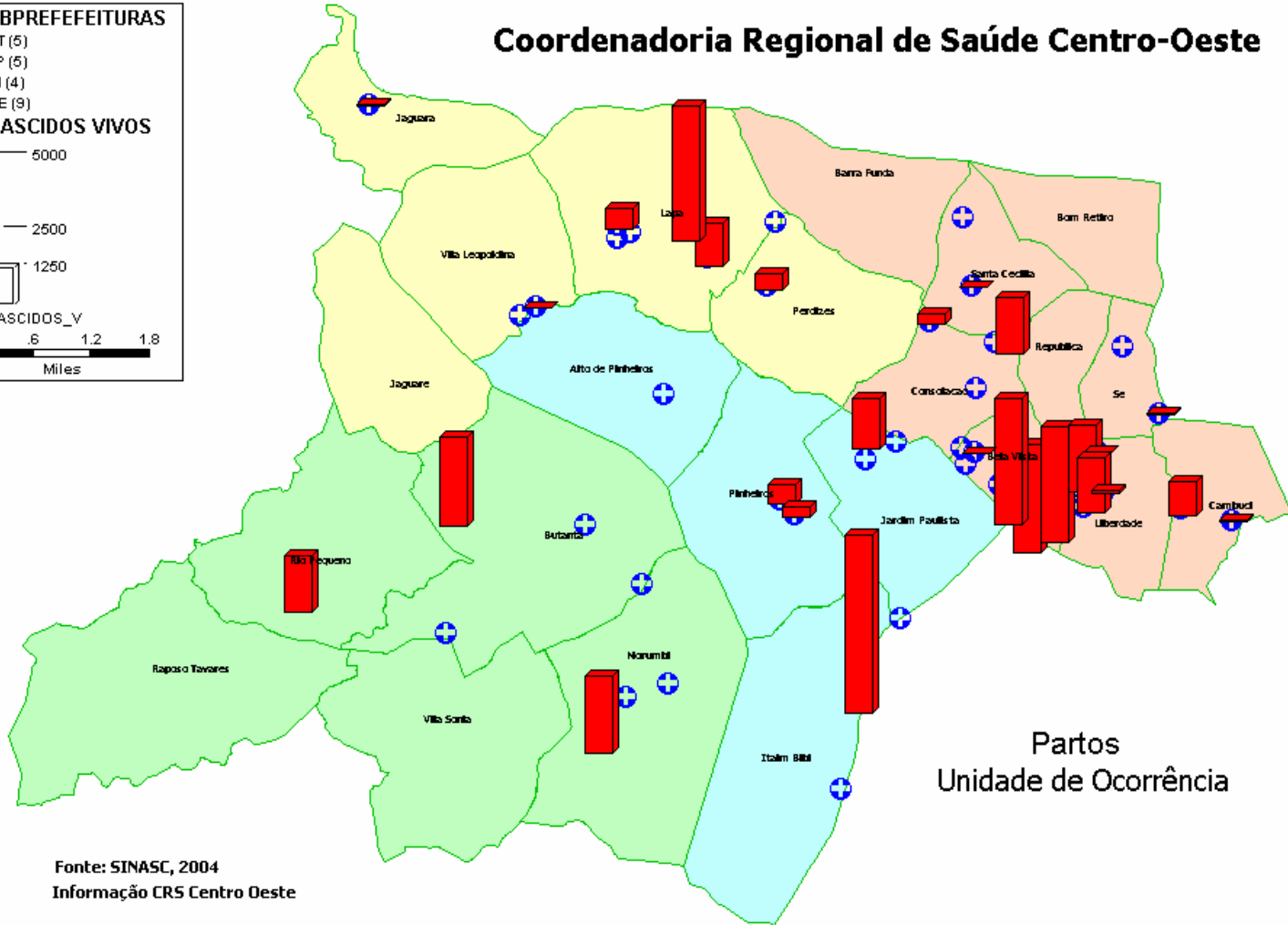
Relação Unidades Básicas e estimativa de População Residente em cada área de abrangência , por DA, 2005

DA Butantã	Mortalidade Infantil (/1000 nv)	M.I Precoce	M.I.Tardia(28 dias a menos de 1 ano)
Butantã	6,3	2,5	3,8
Morumbi	4,6	2,3	0,0
R. Tavares	8,9	6,8	2,1
Rio Pequeno	9,2	5,3	2,6
Vila Sônia	7,4	3,7	3,0
TOTAL	7,9	4,7	2,4

Infecções específicas Período Perinatal
Anomalias congênitas do coração e circ
D.Membrana Hialina
Pneumonias
Feto/RN afet maternos e complicações gravidez, parto



Coordenadoria Regional de Saúde Centro-Oeste



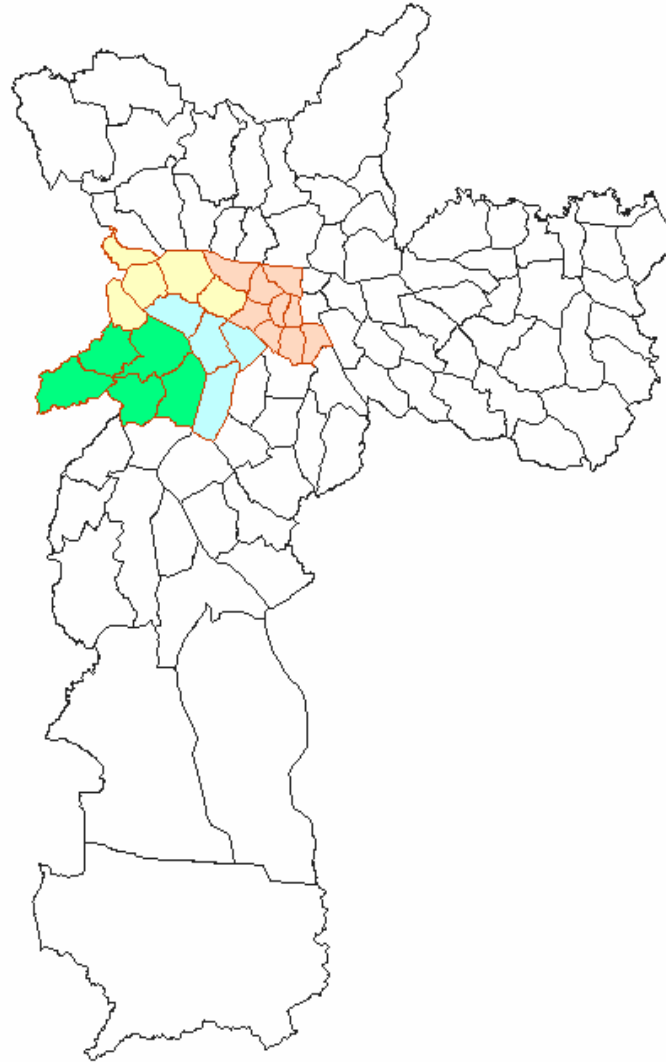
Fonte: SINASC, 2004
Informação CRS Centro Oeste

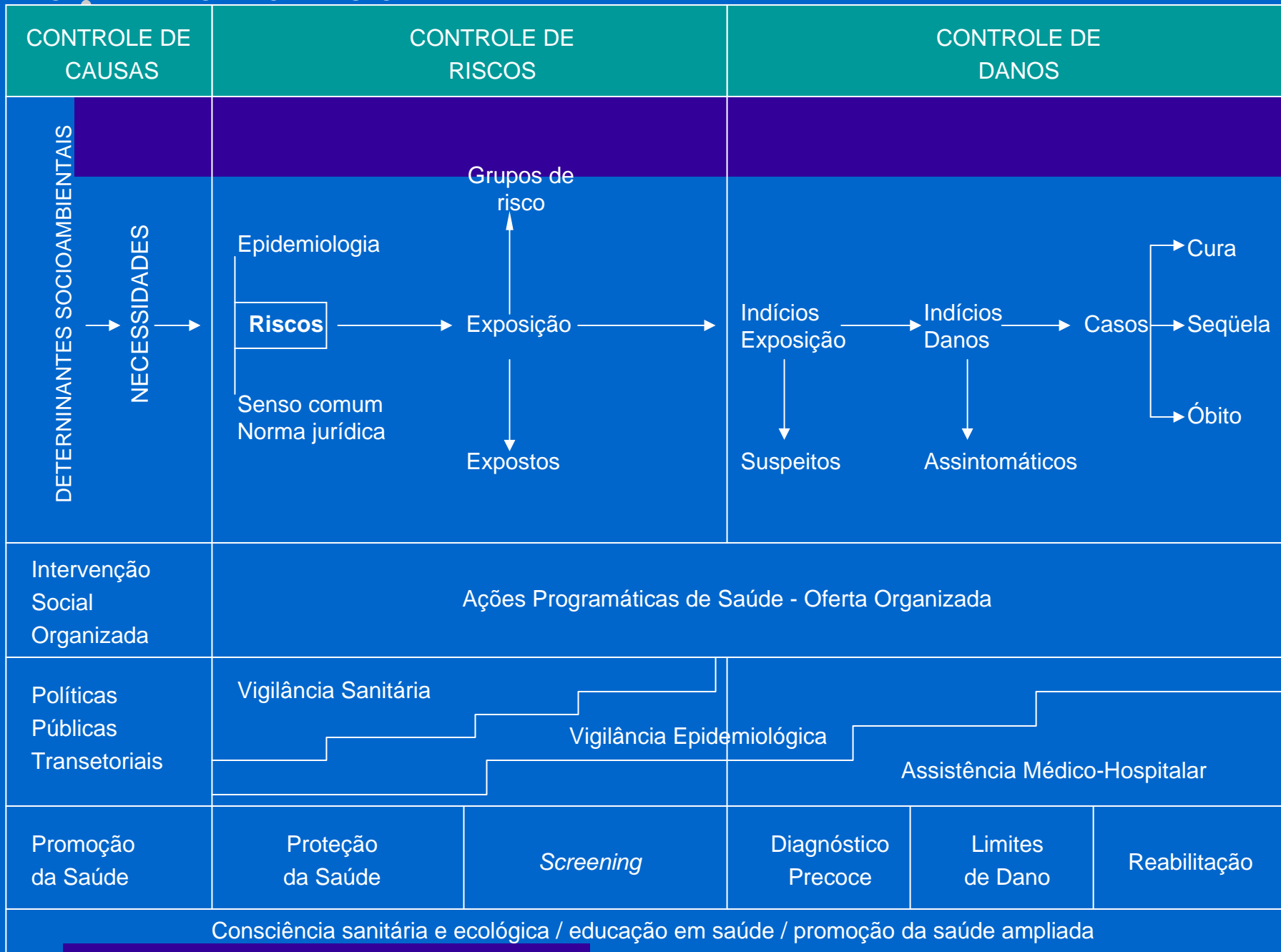
PREFEITURA DO MUNICÍPIO DE SÃO PAULO
Coordenadoria Regional de Saúde Centro Oeste - Supervisão Técnica de Saúde
Butantã

Nascidos Vivos	Nº	%
Total	7.236	100
Hosp. SUS	4.780	66
Hosp. Não SUS	2.456	34

Fonte: SINASC - 2005

INDICADORES DE SAÚDE – PAINEL DE MONITORAMENTO





PREFEITURA DO MUNICÍPIO DE SÃO PAULO
Coordenadoria Regional de Saúde Centro Oeste - Supervisão Técnica de Saúde Butantã

	Butantã	Centro Oeste
Sífilis Congênita	24	40
Tuberculose	81	339
Hanseníase	21	37
Leptospirose	13	24
D.Meningocócica	35	64
AIDS	47	198

Fonte: SINAN/COVISA/SMS/PMSP - 2005

PREFEITURA DO MUNICÍPIO DE SÃO PAULO
Coordenadoria Regional de Saúde Centro Oeste - Supervisão Técnica de Saúde Butantã

	Butantã	Centro Oeste
RN Baixo Peso (<2,5 Kg)	9,4	9,2
Mães Adolescentes (<20 anos)	13,8	10,3
7 e + cons. Pré-Natal	67,8	74,6
Partos Cesáreos	51,4	59,0
Total de Nascidos Vivos	7.236	18.923
Evasão N.V. 2004	5,0	4,7

Fonte: SINASC/CEInfo/SMS/PMSP- 2005

PREFEITURA DO MUNICÍPIO DE SÃO PAULO
Coordenadoria Regional de Saúde Centro Oeste - Supervisão Técnica de Saúde
Butantã

Produção	Butanta	Centro Oeste
Doses Vacinas	272.316	983.925
At. Educativas	11.502	74.281
V.Domiciliares	103.925	413.166
Cons.Enferm.	62.126	247.598
1ª C. Odont.	28.150	62.947
C.Med.Espec.	76.885	706.203
C.Med. Basica	408.434	1.139.393

Fonte: COVISA/SIA-SUS - 2005